

# CITTA' DI FOLLONICA

SETTORE 3 – USO E ASSETTO DEL TERRITORIO – S.I.T.

U.O.C. N. 8 – PIANIFICAZIONE URBANISTICA – S.I.T.

FUNZIONARIO A.P. ARCH. STEFANO MUGNAINI

Largo F. cavallotti n. 1 - 58022 Follonica (GR)

Tel. 0566 - 59210 - Fax 0566 - 59218

*smugnaini@comune.follonica.gr.it*



Follonica li, ..... SET. 2013.

Prot. gen. n°	19590
Prot. int. n°	3182
Allegati n°	7

**RACCOMANDATA R.R.**

**Alla REGIONE TOSCANA**

**UFFICIO PER LA TUTELA DELL'ACQUA E DEL  
TERRITORIO DI GROSSETO**

**Corso Carducci n. 57**

**GROSSETO**

**OGGETTO: "VARIANTE 3 AL R.U. –MODIFICHE ALLE SCHEDE DELLE AREE DI TRASFORMAZIONE"  
- Invio scheda di deposito.**

All'URTAT si invia, per il deposito ai sensi della L.R. 1/05, la documentazione della variante al Regolamento Urbanistico, che sarà prossimamente adottata dal Consiglio Comunale contestualmente, costituita da:

- 1 - Scheda di deposito;
- 2- Certificazione della esenzione;
- 3 - Elaborati dello strumento di pianificazione costituiti da:
  - Relazione Illustrativa
  - Norme per l'Attuazione – Vigente/Variante (Art. 4)
  - Schede in Variante (TR06-TR09-RQ09-RQ12-CP02b)
  - Tav. 2 "Disciplina dei suoli e degli insediamenti" – Vigente/Variante

Si richiede cortesemente la restituzione di copia della scheda di deposito timbrata in segno di ricevuta.



**Il Responsabile del procedimento**

Funzionario

Arch. Stefano Mugnaini

**Allegato n. 1 foglio 1 di 3**

**Scheda per il deposito presso la struttura regionale competente, ai sensi del regolamento approvato con D.P.G.R. 25.10.2011, n. 53/R (Regolamento di attuazione dell'articolo 62 della legge regionale in materia di indagini geologiche)**

SPAZIO RISERVATO ALLA STRUTTURA  
REGIONALE COMPETENTE PER  
L'ATTRIBUZIONE DELLA DATA  
E DEL NUMERO DI DEPOSITO

Il sottoscritto Arch. Stefano MUGNAINI, responsabile del procedimento del Comune di FOLLONICA, Provincia di GROSSETO, relativo allo strumento della pianificazione territoriale o atto di governo del territorio denominato:

**VARIANTE 3 AL R.U. – MODIFICHE ALLE SCHEDE DELLE AREE DI TRASFORMAZIONE**  
il quale risulta a:

- Controllo a campione  
 Controllo obbligatorio

compila la presente scheda per deposito in data 14.02.2012 dichiarando quanto segue:

1) TIPO DI ATTO DA ADOTTARE:

- Piano strutturale;  
 Regolamento urbanistico;  
 Variante al piano strutturale;  
 Variante al regolamento urbanistico  
 Variante al piano regolatore generale;  
 Piano complesso d'intervento;  
 Variante al piano complesso d'intervento;  
 Piano attuativo;  
 Variante al piano attuativo.

Firma e timbro del responsabile  
del procedimento del comune  
Funzionario  
Arch. Stefano Mugnaini



Data: 5 SET 2012

**2) ELENCO ELABORATI CHE VENGONO PRESENTATI AI FINI DEL DEPOSITO**

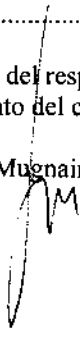
- 1) scheda per il deposito, compilata in ogni sua parte, datata, firmata e timbrata in originale dal responsabile del procedimento del comune e, ad esclusione dei casi in cui non si producono nuove indagini, dal tecnico/i incaricato/i delle stesse;
- 2) attestazione della compatibilità dello strumento della pianificazione territoriale o dell'atto di governo del territorio alle indagini geologiche effettuate ai sensi dell'art. 62, commi 1 e 2 della legge regionale 1/2005 (Norme per il governo del territorio), datata firmata e timbrata in originale dal progettista/i incaricato/i della redazione dello strumento stesso o atto;
- 3) certificazione dell'adeguatezza delle indagini geologiche effettuate alle direttive tecniche di cui all'allegato A del regolamento di attuazione previsto dall'articolo 62 della l.r. 1/2005, approvato con D.P.G.R. 53/R/2011, datata, firmata e timbrata in originale dal tecnico/i incaricato/i all'effettuazione delle stesse;
- 4) indagini geologiche, comprensive degli approfondimenti idrologici-idraulici, geologico-tecnici e sismici di cui all'allegato A del regolamento di attuazione previsto dall'articolo 62 della l.r. 1/2005, approvato con D.P.G.R. 53/R/2011, datate, firmate e timbrate dal tecnico/i incaricato/i delle stesse;
- 5) ove previsto dal piano di bacino oppure dal piano di assetto idrogeologico, parere dell'Autorità di Bacino, oppure il verbale della conferenza dei servizi di cui all'art. 13 comma 2 del D.P.G.R. 53/R/2011;
- 6) elaborati dello strumento della pianificazione territoriale o dell'atto di governo del territorio da adottare, a cui si riferiscono le indagini geologiche, con evidenziati gli ambiti territoriali interessati dalle nuove previsioni in caso di varianti, datati, firmati e timbrati dal progettista/i incaricato/i e recanti il timbro del comune e la firma del responsabile del procedimento.

Eventuali ulteriori elaborati presentati:.....

- certificazione della esenzione dalla effettuazione di nuove indagini geologico-tecniche, ai sensi dell'art. 5, comma 2, del D.P.G.R. 53/R/2011, datata, firmata e timbrata dal responsabile del procedimento del comune, con indicazione degli estremi del precedente deposito in relazione all'ambito interessato.

altro:.....

Firma e timbro del responsabile  
del procedimento del comune  
Funzionario  
Arch. Stefano Mugnaini



Data: 5 SET. 2013

### 3) TIPOLOGIA DELLE INDAGINI GEOLOGICO-TECNICHE RELATIVAMENTE AI CONTROLLI DA EFFETTUARE

**Punto 1 - Le indagini geologico-tecniche che vengono depositate sono soggette al controllo obbligatorio** da parte dell'Ufficio Regionale per la Tutela dell'Acqua e del Territorio (URTAT) in quanto si riferiscono a uno dei seguenti strumenti o atti che il comune intende adottare:

**1A:** Piani strutturali e regolamenti urbanistici;

**1B:** Varianti ai piani strutturali, ai regolamenti urbanistici, ai piani regolatori generali vigenti, nonché piani complessi d'intervento e loro varianti, ove riguardanti aree classificate dal punto di vista sismico dal punto di vista idraulico o geomorfologico in "pericolosità elevata" o "molto elevata", secondo le classificazioni di cui all'allegato A del D.P.G.R. 53/R/2011, qualora:

- prevedano nuove infrastrutture a rete o puntuali, ad eccezione di parcheggi a raso e dei tratti viari di collegamento tra viabilità esistente non superiori a duecento metri lineari;

- prevedano la realizzazione di nuovi edifici o l'ampliamento di edifici esistenti per superfici coperte complessive superiori a cinquanta mq;


- siano relative a previsioni alle quali, in attuazione delle direttive di cui all'allegato A del D.P.G.R. 53/R/2011, è attribuita "fattibilità limitata" dalle indagini geologiche allegate alla variante, ove previste, o dalle indagini geologiche già elaborate e depositate.

**1C:** Piani attuativi o loro varianti ove riguardanti classificati dal punto di vista sismico dal punto di vista idraulico o geomorfologico in "pericolosità elevata" o "molto elevata", secondo le classificazioni di cui all'allegato A del D.P.G.R. 53/R/2011.

**1D:** Varianti ai piani strutturali, ai regolamenti urbanistici, ai piani regolatori vigenti, piani complessi di intervento o piani attuativi, che comportino una riduzione delle classi di pericolosità elevata o molto elevato a classi inferiori rispetto a quelle attribuite negli urbanistici già approvati.

**Punto 2 - Le indagini geologico-tecniche che vengono depositate sono soggette a controllo a campione** da parte della struttura regionale competente in quanto non rientrano in alcuno dei tipi di atti elencati al precedente punto 1.

Firma e timbro del responsabile  
incaricato del procedimento del comune  
Funzionario  
Arch. Stefano Mugnaini



Firma e timbro del progettista/i  
delle indagini geologico-tecniche<sup>1</sup>

<sup>1</sup> Firma e timbro non necessari nel caso in cui sia depositato l'allegato 4

**Allegato n. 4**

**CERTIFICAZIONE DELLA ESENZIONE DALLA EFFETTUAZIONE DI NUOVE INDAGINI GEOLOGICHE AI SENSI DEGLI ARTICOLI 5, COMMA 2, del D.P.G.R. 53/R/2011.**

Il sottoscritto Arch. Stefano MUGNAINI, responsabile del procedimento del Comune di FOLLONICA, Provincia di GROSSETO, relativo allo strumento della pianificazione territoriale o atto di governo del territorio denominato:

**VARIANTE 3 AL R.U. – MODIFICHE ALLE SCHEDE DELLE AREE DI TRASFORMAZIONE**

**CERTIFICA**

l'esenzione dalla effettuazione di nuove indagini geologico tecniche ai sensi degli articoli 5, comma 2, del D.P.G.R. 53/R/2011.

A tale fine dichiara che tali indagini sono già depositate presso:

la struttura regionale competente con numero e data di deposito: 1009/2008.

la struttura regionale competente in tema di pianificazione del territorio.

Dichiara inoltre che si rientra in uno dei seguenti casi:

Varianti concernenti la mera proposizione di vincoli urbanistici;

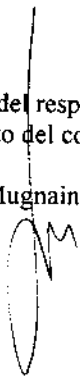
Varianti alla normativa e alle previsioni cartografiche che complessivamente non comportano aumento di volume o di superficie utile degli edifici;

Varianti di mera trascrizione su basi cartografiche aggiornate;

Varianti che comportano una riduzione di indici e/o superfici edificabili;

Varianti che non comportano cambiamenti delle condizioni di pericolosità o fattibilità.

Firma e timbro del responsabile  
del procedimento del comune  
Funzionario  
Arch. Stefano Mugnaini



Data 10 SET. 2013